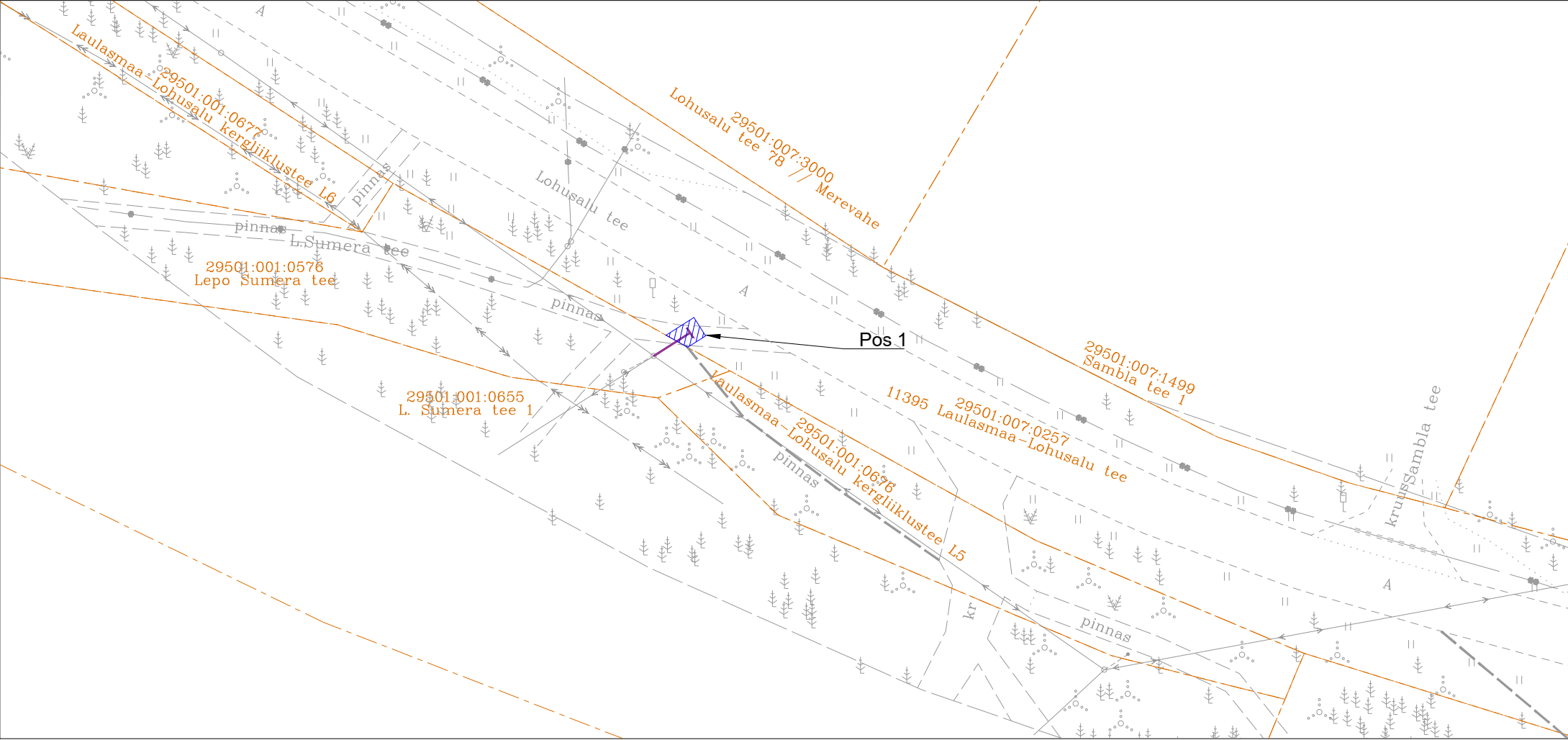




Isikliku kasutusõiguse seadmise plaan



TINGMÄRGID

	Isikliku kasutusõiguse ala
	Projekteeritud tõmmits
	Likvideeritav objekt
	Katastriüksuste piirid

Jrk nr	IKÕ ala Pos nr (plaanil)	Kinnistu registriosa number	Katastriüksuse tunnus, nimi ja sihtotstarve	Ala pindala ruutmeetrites m²
1	Pos 1	9243350	29501:007:0257; 11395 Laulasmaa-Lohusalu tee; Transpordimaa 100%	5

Projekti nimi/ aadress			Töö nr
Laulasmaa-Lohusalu kergliiklustee L2 elektrivõrgu ümberehitus			25116
Koostaja	Möötkava	Leht / Formaati	Kuupäev
V. Romanjuk	1:500	Leht 1; A4	07.05.2025